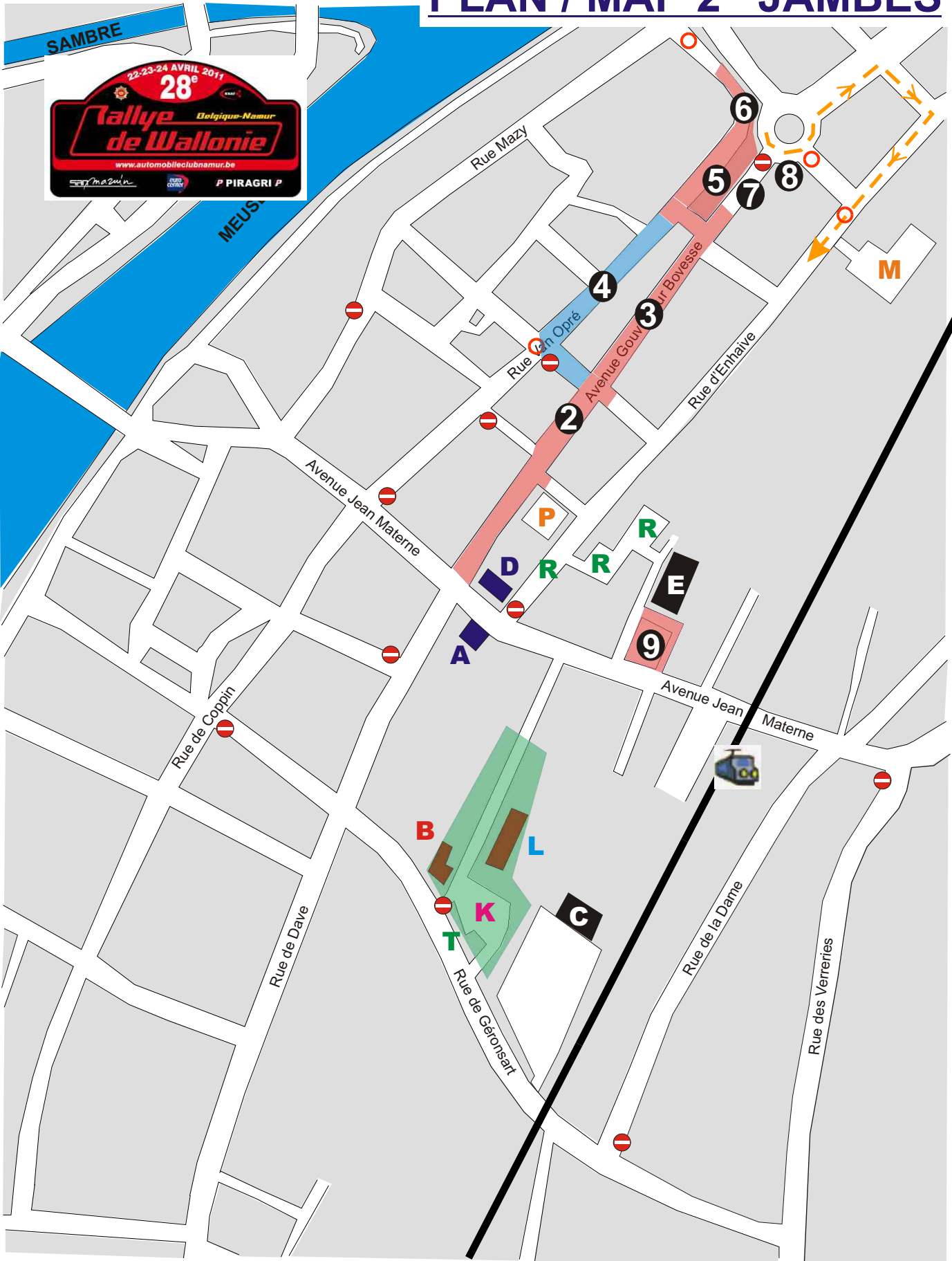






PLAN / MAP 2 JAMBES



- | | | |
|---|--|---|
|  Site "Parc Astrid" | A Brasserie "Hôtel de Ville" | L Zone V.I.P. et secrétariat |
|  Parc Service ②..⑨ | B QG / HK (Direct. Course/Calculs/Presse) | M Parc "Auxiliaires" |
|  Parc Service "Critérium" | C Cinémas "Acinapolis" | P Parking V.I.P. |
|  Accès vers Parking VIP | D Chapiteau / Podium / "Accueil pilotes" | R Regroup |
| | E Patinoire | T Zone CT / TK pendant l'épreuve |
| | K Contrôle technique | |